

III SETTORE AREA VIGILANZA

Prot. n.

Ord. n. 79/23

IL RESPONSABILE

Premesso che nell'ambito del "106° Giro d'Italia- Corsa Ciclistica Internazionale per professionisti", in data 10 Maggio 2023, la 5° Tappa "Atripalda-Salerno" coinvolgerà questa Città;

Visto che il programma redatto dall'organizzazione "Ciclismo RCS SPORT", acquisito al protocollo generale in data 20/02/2023 con n° 5158, prevede la sosta della "Carovana del Giro", a partire dalle ore 15,00 del giorno 09 Maggio 2023 fino alle ore 16,00 del giorno 10 Maggio 2023;

Visto che la sosta della "Carovana del Giro", costituita da un considerevole numero di veicoli a supporto della manifestazione sportiva, stazionerà nei giorni innanzi indicati lungo aree di parcheggio, piazze e strade cittadine;

Considerato che per motivi di sicurezza, per salvaguardia della pubblica e privata incolumità, in relazione al consistente numero dei veicoli dell'organizzazione e delle squadre partecipanti, nonché degli spettatori che interverranno in occasione dell'evento, si rende opportuno disciplinare la circolazione e la sosta veicolare lungo il percorso della gara e lungo le aree di sosta della Carovana del Giro;

Visti gli artt. 6-7-14-37-38 -159 e 188 del Decreto Legislativo 30/04/1992 n° 285 e successive modificazioni ed integrazioni, nonché gli articoli corrispondenti del Regolamento di Esecuzione ed attuazione D.P.R.495/93;

Visto il D.P.R.16/12/1992 n° 495;

Visti gli articoli 107 e 109 del Decreto Legislativo 18 agosto 2000 n° 267;

Richiamato il Decreto Sindacale n° 12 del 25/07/2023, con il quale il sottoscritto è stato nominato Responsabile del III° Settore – Area Vigilanza – e quindi legittimato, tra l'altro, all'adozione del presente provvedimento;

ORDINA

Per i motivi in premessa citati, l'adozione dei seguenti provvedimenti per i giorni **09 e 10 Maggio 2023** lungo le seguenti strade cittadine, in occasione della partenza della 5° Tappa del 106° Giro d'Italia Atripalda- Salerno.

PRESENZA CAROVARANA "GIRO D' ITALIA "

- 100 Auto;
- 50 Moto;
- 22 Bus;
- Nr. 180 Personale Addetto.



La carovana, unitamente al tim dell' organizzazione, sarà collocata lungo le seguenti aree:

AREE INTERESSATE DALL'EVENTO GIORNI 09 E 10 MAGGIO 2023

I° AREA -PIAZZA UMBERTO I°

II °AREA -VIA FIUME – VIA GRAMSCI –

III °AREA - PIAZZA SPARAVIGNA

IV °AREA - VIA MELFI

V° °AREA - SAN LORENZO

VI° °AREA - VIA ROMA

VII° °AREA - VIA A.MORO

VIII° °AREA - VIA DINACCI-VITALE E AREA PARCHEGGIO ANTISTANTE PARCO ACACIE

IX° °AREA - PARCHEGGIO PALMA DI VIA MANFREDI

❖ *Agli ingressi delle aree indicate sarà istituito, per i residenti, un punto informativo i cui addetti indicheranno le strade alternative per raggiungere le proprie abitazioni e i propri garages.*

STRUTTURE – STAND- SERVIZI E PARCHEGGI LUNGO LE AREE INTERESSATE DALL'EVENTO

I° AREA -PIAZZA UMBERTO I° -COLLOCAZIONE -

- *Podio firma;*
- *Area Atleti;*
- *Mix zone;*
- *Hospitality Michelangelo;*
- *Hospitality Verdi;*
- *Hospitality Puccini;*
- *Hospitality Extra;*
- *Struttura RCS;*
- *Area Magazzino;*
- *Area spazzatura;*
- *Area cucina Cathering;*
- *Totem ritrovo partenza;*

- *Area di attesa mezzi allestimento area di partenza;*
- *Area di attesa mezzi allestimento area villaggio commerciale;*
- *Parcheggio ambulanza dedicata agli allestimenti;*
- *Parcheggio auto direzionale 1 e 2 moto TV.*

✚ Istituzione del divieto di sosta temporaneo con rimozione coatta e di circolazione a tutte le categorie di veicoli, ad esclusione dei veicoli a servizio della “Carovana del 106° Giro d’Italia” secondo il seguente itinerario di programmazione:

- a) **Divieto di sosta veicolare dalle ore 15,00 del 09 maggio alle ore 19,00 del 10 maggio 2023;**
- b) **Divieto di circolazione veicolare dalle ore 17,00 del 09 maggio alle ore 18,00 del 10 maggio 2023.**

II °AREA -VIA FIUME – VIA GRAMSCI – COLLOCAZIONE

- *Villaggio Commerciale;*
- *Mezzi Speciali villaggio commerciale;*
- *Giro store;*
- *Furgone giro store;*
- *Parcheggio allestitori.*

✚ Istituzione del divieto di sosta temporaneo con rimozione coatta e di circolazione a tutte le categorie di veicoli ad esclusione dei veicoli a servizio della “Carovana del 106° Giro d’Italia” secondo il seguente itinerario di programmazione:

- c) **Divieto di sosta veicolare dalle ore 15,00 del 09 maggio alle ore 19,00 del 10 maggio 2023;**
- d) **Divieto di circolazione veicolare dalle ore 17,00 del 09 maggio alle ore 18, 00 del 10 maggio 2023.**

III °AREA - PIAZZA SPARAVIGNA – COLLOCAZIONE

- *Parcheggio organizzazione fuori corsa*

✚ Istituzione del divieto di sosta temporaneo con rimozione coatta e di circolazione a tutte le categorie di veicoli ad esclusione dei veicoli a servizio della “Carovana del 106° Giro d’Italia” secondo il seguente itinerario di programmazione:

- e) **Divieto di sosta veicolare dalle ore 05,00 del 10 maggio alle ore 15,00 del 10 maggio 2023;**
- f) **Divieto di circolazione veicolare dalle ore 06,00 del 10 maggio alle ore 14,00 del 10 maggio 2023.**

IV °AREA - VIA MELFI – COLLOCAZIONE

- *Parcheggio mezzi Forze dell’Ordine;*
- *Parcheggio direzione corsa;*
- *Parcheggio stampa e seguito;*
- *Ring ammiraglie.*

✚ Istituzione del divieto di sosta temporaneo con rimozione coatta e di circolazione a tutte le categorie di veicoli ad esclusione dei veicoli a servizio della “Carovana del 106° Giro d’Italia” secondo il seguente itinerario di programmazione:

- g) **Divieto di sosta veicolare dalle ore 05,00 del 10 maggio alle ore 15,00 del 10 maggio 2023;**
- h) **Divieto di circolazione veicolare dalle ore 06,00 del 10 maggio alle ore 14,00 del 10/05/2023.**

V° AREA - SAN LORENZO - COLLOCAZIONE

- Parcheggio allestitori;
- Parcheggio direzione corsa;
- Parcheggio stampa e seguito;
- Ring ammiraglie.

🚦 Istituzione del divieto di sosta temporaneo con rimozione coatta e di circolazione a tutte le categorie di veicoli ad esclusione dei veicoli a servizio della “Carovana del 106° Giro d’Italia” secondo il seguente itinerario di programmazione:

- i) Divieto di sosta veicolare **dalle ore 15,00 del 09 maggio alle ore 19,00 del 10 maggio 2023;**
- j) Divieto di circolazione veicolare **dalle ore 17,00 del 09 maggio alle ore 18,00 del 10/05/2023.**

VI° AREA - VIA ROMA - COLLOCAZIONE

- Parcheggio mezzi retro corsa;
- Parcheggio Carovana Pubblicitaria.

🚦 Istituzione del divieto di sosta temporaneo con rimozione coatta e di circolazione a tutte le categorie di veicoli ad esclusione dei veicoli a servizio della “Carovana del 106° Giro d’Italia” secondo il seguente itinerario di programmazione;

- k) Divieto di sosta **dalle ore 05,00 del 10 maggio alle ore 15,00 del 10 maggio 2023;**
- l) Divieto di circolazione **dalle ore 06,00 del 10 maggio alle ore 14,00 del 10 maggio 2023.**

VII° AREA - VIA ALDO MORO - COLLOCAZIONE

- Parcheggio Carovana Pubblicitaria.

🚦 Istituzione del divieto di sosta temporaneo con rimozione coatta e di circolazione a tutte le categorie di veicoli ad esclusione dei veicoli a servizio della “Carovana del 106° Giro d’Italia” secondo il seguente itinerario di programmazione;

- m) Divieto di sosta **dalle ore 09,00 del 09 maggio alle ore 15,00 del 10 maggio 2023;**
Divieto di circolazione **dalle ore 09,00 del 09 maggio alle ore 15,00 del 10 maggio 2023.**

VIII° AREA - VIA DINACCI-VIA VITALE -AREA PARCHEGGIO ANTISTANTE PARCO ACACIE -COLLOCAZIONE.


- Parcheggio squadre.

🚦 Istituzione del divieto di sosta temporaneo con rimozione coatta e di circolazione a tutte le categorie di veicoli ad esclusione dei veicoli a servizio della “Carovana del 106° Giro d’Italia” secondo il seguente itinerario di programmazione:

- n) Divieto di sosta **dalle ore 05,00 del 10 maggio alle ore 15,00 del 10 maggio 2023;**
- o) Divieto di circolazione **dalle ore 06,00 del 10 maggio alle ore 14,00 del 10 maggio 2023.**

IX° AREA - PARCHEGGIO PALMA - COLLOCAZIONE-

- Parcheggio stampa fuori corsa;
- Parcheggio invitati;
- Parcheggio ospiti giro club 10 posti auto;
- Mezzo accrediti e giro club point ;
- Info point.

 Istituzione del divieto di sosta temporaneo con rimozione coatta e di circolazione a tutte le categorie di veicoli ad esclusione dei veicoli a servizio della "Carovana del 106° Giro d'Italia" secondo il seguente itinerario di programmazione:

- p) Divieto di sosta **dalle ore 05,00 del 10 maggio alle ore 15,00 del 10 maggio 2023;**
- q) Divieto di circolazione **dalle ore 06,00 del 10 maggio alle ore 14,00 del 10 maggio 2023.**

- Le limitazioni lungo le strade interessate dalla manifestazione, saranno indicate con l'apposizione della segnaletica stradale temporanea ai sensi dell'art. 38 comma 3° del C.d.S., nelle 48 ore antecedenti dall'inizio delle manifestazioni e, ove occorre, anche con transenne recanti preavviso teso a segnalare ai cittadini le zone interessate dall'evento.

Dal provvedimento sono esclusi i veicoli

- Utilizzati dal personale delle Forze di Polizie;
- Di emergenza e/o soccorso utilizzati in "Servizi di emergenza";
- Utilizzati dal personale di Protezione Civile e da altre Associazioni a carattere di volontariato impiegati come ausilio per la manifestazione;
- I veicoli al servizio della manifestazione, debitamente autorizzati.

E' fatto obbligo ai conducenti di tutti i veicoli di cui sopra di rispettare le segnalazioni manuali del personale preposto alla vigilanza.

- La presente ordinanza è valida, esclusivamente, per gli ambiti temporali sopra indicati, in detti ambiti modifica, integra le norme sulla circolazione e sulla sosta normalmente vigenti lungo le zone interessate.

I trasgressori alla presente Ordinanza saranno perseguiti a norma di legge (art. 7 C.d.S.).

I veicoli trovati in sosta lungo le strade indicate nella presente Ordinanza saranno rimossi con carro attrezzi ai sensi degli artt. 159 e 215 D. Lgs. n° 285/92 e custoditi presso depositaria convenzionata. Le spese di rimozione e custodia, secondo quanto previsto dalle norme sopracitate, saranno poste a carico dei trasgressori.

- Il presente dispositivo di traffico potrà subire variazioni, a discrezione del responsabile del settore, sia in ordine agli orari di chiusura, sia in ordine ai divieti e limitazioni imposti nello stesso.
- Il Comando di Polizia Locale curerà l'osservanza delle presenti prescrizioni, ponendo in essere tutti gli accorgimenti necessari al fine di consentire il regolare svolgimento della competizione procedendo, ove opportuno e necessario, all'adozione di eventuali provvedimenti non presenti dalla presente Ordinanza, con successiva formulazione degli stessi.
- Eventuali danni a persone o al patrimonio comunale saranno a completo carico dell'organizzatore.
- L'Ufficio Tecnico d'intesa, con il Comando di Polizia Municipale, curerà l'apposizione della segnaletica stradale temporanea, indicante le limitazioni imposte sulla strada ai sensi dell'art. 38, comma 3° del C.d.S.-
- Il traffico veicolare sarà deviato lungo arterie alternative.

Con l'istituzione delle otto aree innanzi indicate, i veicoli provenienti dai paesi limitrofi e/o zone rurali e quartieri limitrofi della Città, saranno indotti a seguire le indicazioni del seguente piano alternativo per raggiungere nelle vicinanze le zone interdette al traffico veicolare o i paesi limitrofi, in quanto per i due giorni della persistenza degli atleti, della carovana e della partenza da Atripalda della 5° Tappa si creerà una **“Zona Rossa”** lungo le seguenti strade:

Piazza Umberto I°-Piazza Sparavigna- Via Fiume -Via Gramsci- Via Roma- Via Melfi- via Manfredi- Via Appia - Cda S. Lorenzo- Via Pianodardine con chiusura a partire dalle ore 15,00 del 09 maggio p.v. e fino alle 05,00 del 10 maggio p.v.-

Veicoli provenienti ZONA 1

Veicoli provenienti da San Potito Ultra -Manocalzati SS. 7 BIS

Direzione Avellino: Via Fiumitello -Cda Ischia- Via Serino- via Tiratore -Via M. Capozzi -Via Tufarole -Via Appia.

Direzione Atripalda Centro:

- 1) Via Fiumitello -Cda Ischia- Via Serino- via Tiratore- Piazza Orta;
- 2) Via Fiumitello -Via Cammarota -Via Belli -Salita Palazzo -Via Tiratore-Piazza Orta;
- 3) Via Fiumitello -Via Cammarota-Via Aversa- Via Santi Sabino e Romolo-Via Matroberardino- Via Manfredi – Via Pianodardine Cda S.Lorenzo.

Veicoli provenienti ZONA 2

Veicoli provenienti da SS 7 BIS - via Manfredi

- **Direzione Atripalda Centro:** Via Manfredi -Via A. Mastroberardino – Via Fiumitello -Via Cammarota -Via Belli-Via Serino -Via Tiratore.
- **Direzione San Potito Ultra -Manocalzati SS. 7 BIS direzione Lioni:** Via Manfredi -Via A. Mastroberardino-Via Appia Manocalzati.
- **Direzione Cesinali- Serino -Solofra:** Via Manfredi -Via A. Mastroberardino-Largo Fiumitello- Via Cammarota – Via Belli- Via Serino SP.5.
- **Direzione Avellino:** Via Manfredi -Via A. Mastroberardino-Largo Fiumitello- Via Cammarota – Via Belli- Via Serino SP. 5- Via Tiratore -Piazza Orte- Via A. Moro- Via Appia e/o via Ferrovia.

Veicoli provenienti ZONA 3

Veicoli provenienti da via Tiratore via Serino

Direzione Avellino:

- a. Via A. Moro- Incrocio Maddalena- Via Appia e/o via Ferrovia;
- b. Via N. Salvi- Via M. Capozzi -Bretella Collegamento via Tufarole -Via Fratelli Troncone;
- c. Piazza Orte- Via A. Moro- Incrocio Maddalena-Via Ferrovia Via ad Atripalda;
- d. Piazza Orte- Via A. Moro- Incrocio Maddalena- Via Ferrovia-Cda S. Lorenzo- Via Pianodardine.

Direzione Cesinali:

Via N. Salvi- Via M. Capozzi -S.P.206.

Direzione Atripalda

Piazza Orta- via A. Moro- Incrocio Maddalena- Via Ferrovia-Cda S. Lorenzo- Via Pianodardine -Via Manfredi.

Veicoli provenienti ZONA 4

Veicoli provenienti da via Appia

Direzione Atripalda Centro -Zone rurali:

- a. Via A .Moro-Piazza Orta- Via Serino- Via Belli- Via S. Giacomo;
- b. Via Ferrovia- C.da S. Lorenzo- Via Pianodardine- via Manfredi- Via Mastroberardino- Direzione Cesinali -Serino -C.da Albanite:
 - a. Via A .Moro-Via Salvi-Via Capozzi S.P. 206;
 - b. Via Cesinali- Via Capozzi -S.P. 206.

Direzione SS. 7 BIS -San Potito – Manocalzati:

- a) Via Ferrovia- C.da S. Lorenzo- Via Pianodardine -Via Manfredi- Via Mastroberardino;
- b) Via A. Moro- Piazza Orte- Via Tiratore- Via Serino- C.da Orto dei Preti -C.da Ischia – Via Fiumitello.

Gara ciclistica 10 maggio 2023 **– Strade interessate dal percorso –**

Le arterie stradali che saranno interessate dall'evento saranno:

- ❖ ***Piazza Umberto I°- Via Melfi- Via Roma- Via Appia – Via Ferrovia SP. 41 C.da S. Lorenzo -Via Pianodardine.***
- ❖ ***Istituzione del divieto di sosta temporanea, con rimozione coatta, e di circolazione a tutte le categorie di veicoli dalle ore 05,00 del giorno 10 maggio 2023 fino a conclusione del passaggio della tappa.***

- Le limitazioni lungo le strade interessate dalla manifestazione, saranno indicate con l'apposizione della segnaletica stradale temporanea ai sensi dell'art. **38 comma 3° del C.d.S.**, nelle 48 ore antecedenti dall'inizio della manifestazione e, ove occorre, anche con transenne recanti preavviso teso a segnalare ai cittadini le zone interessate dall'evento.
- Durante il periodo di sospensione della circolazione è autorizzato in deroga a quanto previsto dalla presente ordinanza il transito di:
 - a. veicoli al seguito della gara;
 - b. veicoli adibiti a servizio di polizia, antincendio e pronto soccorso;
 - c. veicoli specificatamente autorizzati.

Ai conducenti di tutti i veicoli di cui sopra è fatto obbligo di rispettare le segnalazioni manuali del personale preposto alla vigilanza e dell'organizzazione incaricato lungo il percorso di gara.

Ai sensi dell'art. 43 del C.d.S. gli agenti preposti alla regolarizzazione del traffico veicolare potranno far deviare correnti veicolari o singoli veicoli.

Ulteriori provvedimenti di viabilità, conseguenti a problematiche tecniche e dovuti a fattori qui ragionevolmente non prevedibili, ovvero a situazioni non contemplate, tenendo presente il programma stilato dagli organizzatori, potranno essere adottati dagli Organi di Polizia Stradale, conformemente alle disposizioni del Codice della Strada, per costituire essi provvedimenti parte integrante della presente ordinanza.

La presente ordinanza è valida, esclusivamente, per gli ambiti temporali sopra indicati, in detti ambiti modifica, integra le norme sulla circolazione e sulla sosta normalmente vigente lungo le zone interessate.

I trasgressori alla presente Ordinanza saranno perseguiti a norma di legge (art.7 C.d.S.).

I veicoli trovati in sosta lungo le strade indicate nella presente Ordinanza saranno rimossi con carro attrezzi ai sensi degli artt. 159 e 215 D. Lgs. n° 285/92 e custoditi presso depositaria convenzionata. Le spese di rimozione e custodia, secondo quanto previsto dalle norme sopracitate, saranno poste a carico dei trasgressori.

Il presente dispositivo di traffico potrà subire variazioni, a discrezione del responsabile del settore, sia in ordine agli orari di chiusura, sia in ordine ai divieti e limitazioni imposti nello stesso.

Il Comando di Polizia Locale curerà l'osservanza delle presenti prescrizioni, ponendo in essere tutti gli accorgimenti necessari al fine di consentire il regolare svolgimento della competizione, procedendo, ove opportuno e necessario, all'adozione di eventuali provvedimenti non presenti dalla presente Ordinanza, con successiva formulazione degli stessi.

Eventuali danni a persone o al patrimonio comunale saranno a completo carico degli organizzatori. L'Ufficio Tecnico d'intesa con il Comando di Polizia Municipale, curerà l'apposizione della segnaletica stradale temporanea, indicante le limitazioni imposte sulla strada ai sensi dell'art. 38, comma 3°, del C.d.S.

▪ **Il traffico veicolare sarà deviato lungo arterie alternative.**

Con la chiusura al traffico veicolare a partire dalle ore 05,00 del giorno 10 maggio p.v. delle seguenti arterie stradali interessate al passaggio della 5° Tappa del giro d'Italia creerà una **"Zona Rossa"** di tutte le categorie di veicoli;

Piazza Umberto Via Roma- Via Appia – Via Ferrovia S.P. 41-Cda S. Lorenzo- Via Pianodardine, l'utenza veicolare dovrà seguire i seguenti percorsi alternativi;

- **Veicoli provenienti da SP 5 Cesinali- Serino-Solofra -zone rurali di Atripalda**
- **Direzione Avellino:** Via Serino bretella di collegamento con -Via Tiratore-Via Michele Capozzi -Via Tufarole Avellino.
- **Direzione Atripalda Centro:** Via Serino bretella di collegamento con Via Tiratore-Via Gramsci Piazza Orta -Via S. Nicola.
- **Direzione Manocalzati- S. Potito Ultra:** Via Serino -Via Orto dei Preti –C.da Ischia Via Fiumitello.
- **Direzione Atripalda Centro:** Via Serino -Via Orto dei Preti –C.da Ischia Via Fiumitello;
- a) Via Cammarota -Via Aversa **"Farmacia Capozzi"**;
- b) Via Belli **"Comune"**;
- b) Via Manfredi **"A.S.L." SS 7 BIS Avellino Est**;
- c) Via Santi Sabino e Romolo -Via Mastroberardino -Via Manfredi Via Pianodardine.

Veicoli provenienti da San Potito Ultra -Manocalzati SS.7 BIS

Direzione Avellino: Via Fiumitello -C.da Ischia- Via Serino- via Tiratore -Via M. Capozzi -Via Tufarole -Via Appia.

Direzione Atripalda: Via Fiumitello -C.da Ischia- Via Serino- via Tiratore- Piazza Orta.

Veicoli provenienti da SS 7 BIS via Manfredi

- **Direzione Atripalda Centro:** Via Manfredi -Via A. Mastroberardino – Via Fiumitello -Via Cammarota -Via Belli-Via Serino -Via Tiratore.
- **Direzione San Potito Ultra -Manocalzati SS. 7 BIS direzione Lioni:** Via Manfredi -Via A.Mastroberardino-Via Appia Manocalzati.
- **Direzione Cesinali- Serino -Solofra:** Via Manfredi -Via A. Mastroberardino-Largo Fiumitello-Via Cammarota – Via Belli- Via Serino SP.5.

Veicoli provenienti da via Tufarole

Direzione Atripalda Centro: C.da Novesoldi -Bretella collegamento Novesoldi- Via Capozzi- Via Salvi- Piazza Orta- Via Serino.

Direzione SS. 7/BIS C.da Novesoldi -Bretella collegamento Novesoldi- Via Capozzi.

Direzione Avellino SP.24.

Veicoli provenienti da Cesinali

Direzione Avellino: SP. 206- Bretella Novesoldi- Tufarole S.P. 24;

Direzione Atripalda Centro

a) S P. 206 -Via Capozzi – Via Salvi- Piazza Orte -Via Serino -Via Belli;

b) S.P. 206- Via Capozzi -SS. 7 BIS uscita Atripalda.

Direzione SS.7 BIS: S.P. 206- Via Capozzi SS.7 BIS

Via Appia

Zona interdetta al traffico veicolare è raggiungibile solo fino a via **DE CAPRARIIS** attraverso -Via Capozzi- Bretella collegamento Novesoldi Tufarole – Via Aspreno Galante.

Via Ferrovia arteria interdetta al traffico veicolare fino alla conclusione del passaggio della gara ciclistica.

In occasione del passaggio della tappa:

- a. E' vietata ogni altra manifestazione sportiva nell'ambito del Territorio Comunale;
- b. E' vietato il transito dei pedoni sulle corsie interessate dalla corsa;
- c. E' vietato eseguire lavori sulla strada da parte di Ditte e privati cittadini, nonché depositare materiali sulle strade interessate;
- d. E' disposta la rimozione di impalcature che insistono sulle strade indicate;
- e. E' disposto il taglio dei rami di piante che dalle proprietà limitrofe si protendono sulle strade interessate dal Giro;
- f. L'attenta custodia di cani e gatti durante il passaggio della gara;
- g. La sospensione temporanea lungo l'area interessata dalla sosta della carovana del giro e dal passaggio della tappa **del carico e scarico merci** alle attività commerciali, a partire dalle ore 12,00 del 09 maggio p.v. fino alla conclusione del passaggio della gara del 10 maggio p.v.;
- h. La sospensione della raccolta dei rifiuti urbani da parte di Irpinia Ambiente lungo le strade interessate dalla gara;
- i. La deviazione degli autocarri provenienti dall'attività produttiva "Cave Bruschi" lungo strade alternative e non interessate dalla gara a partire dalle ore 07,00 del 10 maggio p.v. fino a conclusione della gara;
- j. La rimozione di vasi di fiori posti ad abbellimento e delimitazione di corsie lungo le strade interessate dalla corsa;
- k. La presenza di carri-attrezzi per la rimozione delle auto in sosta lungo le aree interessate dall'evento.
- l. Area riservata ai diversamente abili**
 - ❖ A partire dalle ore 15,00 del 09 maggio fino alle ore 18,00 del 10 maggio p.v. sarà istituita lunga via R. Aversa un'area adibita alla sosta dei veicoli al servizio dei diversamente abili.
 - ❖ L'istituzione del parcheggio temporaneo per i veicoli a servizio dei diversamente abili sarà realizzato mediante la collocazione della prescritta segnaletica stradale verticale.
 - ❖ I titolari di parcheggio per disabili potrà raggiungere l'area riservata attraverso le arterie stradali alternative predisposte dal piano traffico.

- Allegati:

Al presente provvedimento si allega planimetria delle zone interessate dalla manifestazione.

Il presente provvedimento sarà portato a conoscenza della cittadinanza mediante pubblicazione all'albo pretorio on-line del Comune di Atripalda sul sito internet www.comune.atripalda.av.it.

Avverso la presente Ordinanza, chiunque abbia interesse legittimo, può proporre ricorso giurisdizionale per:

- Incompetenza-
- Eccesso di potere-
- Violazione di Legge-

entro **60** (sessanta) giorni dalla data di pubblicazione al competente Tribunale Amministrativo Regionale, ai sensi dell'art. 16 della Legge 28/01/1977 n. 10 nei termini e modi previsti dall'art. 2 e seguenti della legge 06/12/1971, n. 1034;

entro **120** (centoventi) giorni dalla data di pubblicazione del provvedimento al Presidente della Repubblica nei termini e modi previsti dall'art. 8 e seguenti del D.P.R. 24/11/1971, n. 1199.

Dispone, altresì, che il seguente provvedimento venga trasmesso a:

- **Ufficio Territoriale del Governo-Prefettura di Avellino;**
- **Questura di Avellino;**
- **Centrale operativa dei VV.FF;**
- **Azienda Trasporti A.I.R. S.P.A;**
- **S.I.T.A. trasporti;**
- **A.S.L. AV 2;**
- **Attività produttive del territorio Comunale;**
- **Direzioni didattiche;**
- **Centrale Operativa del 118;**
- **Irpinia ambiente.**

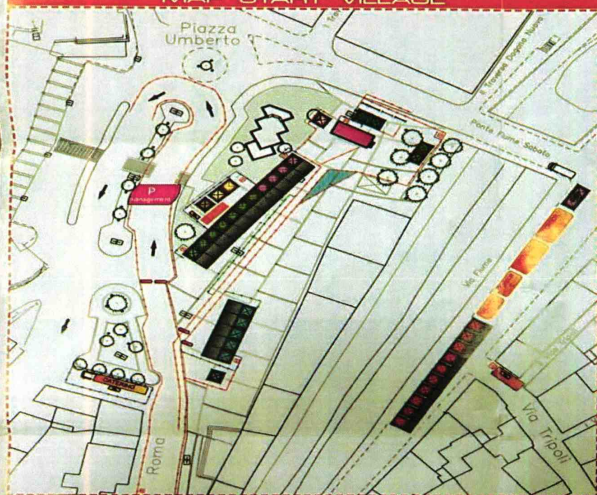
Sono incaricati di vigilare sulla perfetta esecuzione della presente Ordinanza il Comando di Polizia Municipale, nonché gli appartenenti agli altri Corpi di Polizia di cui all'art. 12 comma 1 del D. Lgs n° 285/92.

Dalla Residenza Municipale, li 1 Maggio 2023



*Il Responsabile del III° Settore
- Cap. Domenico Giannetta -*

MAP START VILLAGE



LEGENDA START VILLAGE

	PODIUM PRIMA		TENDE VILLAGGIO
	HOSPITALITY MICHELANGELO		TENDE GIRO STONE
	HOSPITALITY VERDI		MEZZI SPONSOR
	HOSPITALITY PUCCINI		AREA SPONSOR
	HOSPITALITY AILETTI		AREA SPONSOR
	TENDA INTERNET/BACKSHOP		AREA SPONSOR
	REGIA VIDEO E AUDIO		AREA SPONSOR
	AREA BICI SCUOLA		AREA CATERING
	AREA RCS		TOTEM CONFIDABILI
	DIREZIONE CORSA		

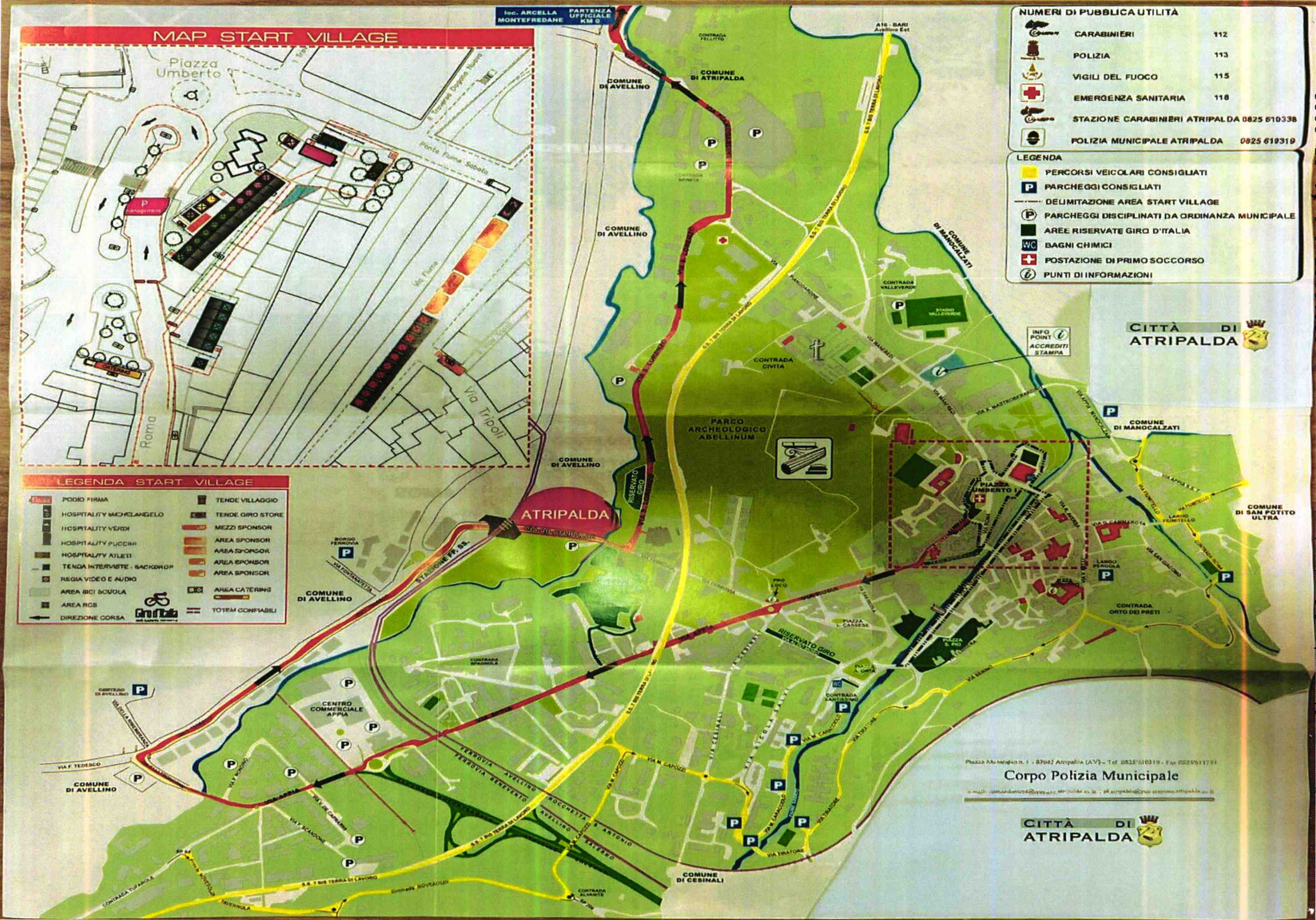
NUMERI DI PUBBLICA UTILITA'

	CARABINIERI	112
	POLIZIA	113
	VIGILI DEL FUOCO	115
	EMERGENZA SANITARIA	118
	STAZIONE CARABINIERI ATRIPALDA	0825 610338
	POLIZIA MUNICIPALE ATRIPALDA	0825 618319

LEGENDA

- PERCORSI VEICOLARI CONSIGLIATI
- PARCHEGGI CONSIGLIATI
- DELIMITAZIONE AREA START VILLAGE
- PARCHEGGI DISCIPLINATI DA ORDINANZA MUNICIPALE
- AREE RISERVATE GIRO D'ITALIA
- BAGNI CHIMICI
- POSTAZIONE DI PRIMO SOCCORSO
- PUNTI DI INFORMAZIONI

CITTÀ DI ATRIPALDA



Plazza Municipio n. 1 - 83042 Atripalda (AV) - Tel. 0825 618319 - Fax 0825 611191
Corpo Polizia Municipale

CITTÀ DI ATRIPALDA

Comune di Atripalda (Av) Prot. partenza n°0012197 del 01-05-2023